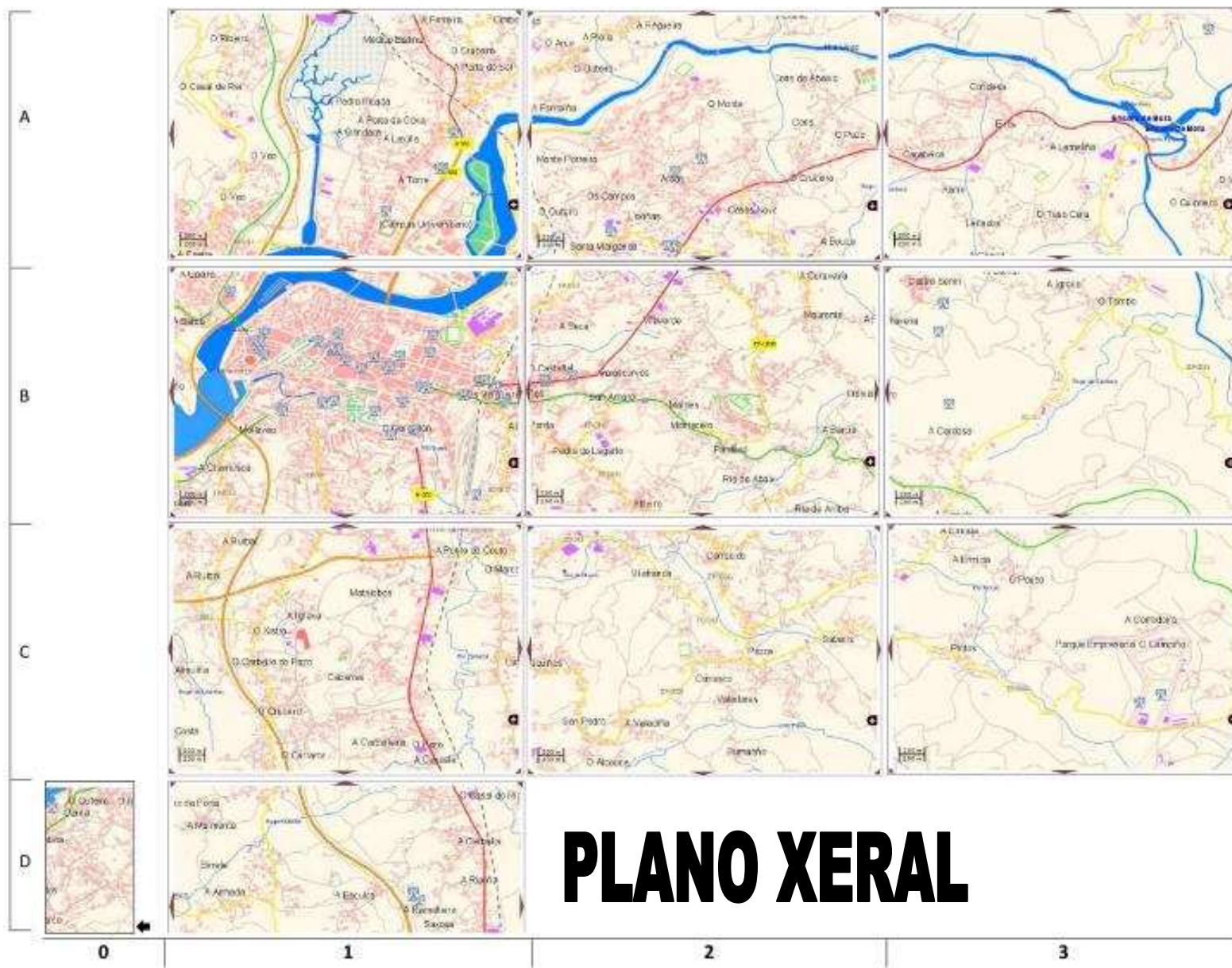


LOCALIZACIÓN DE ANTENAS BASE DE TELEFONÍA MÓBIL NO CONCELLO DE PONTEVEDRA



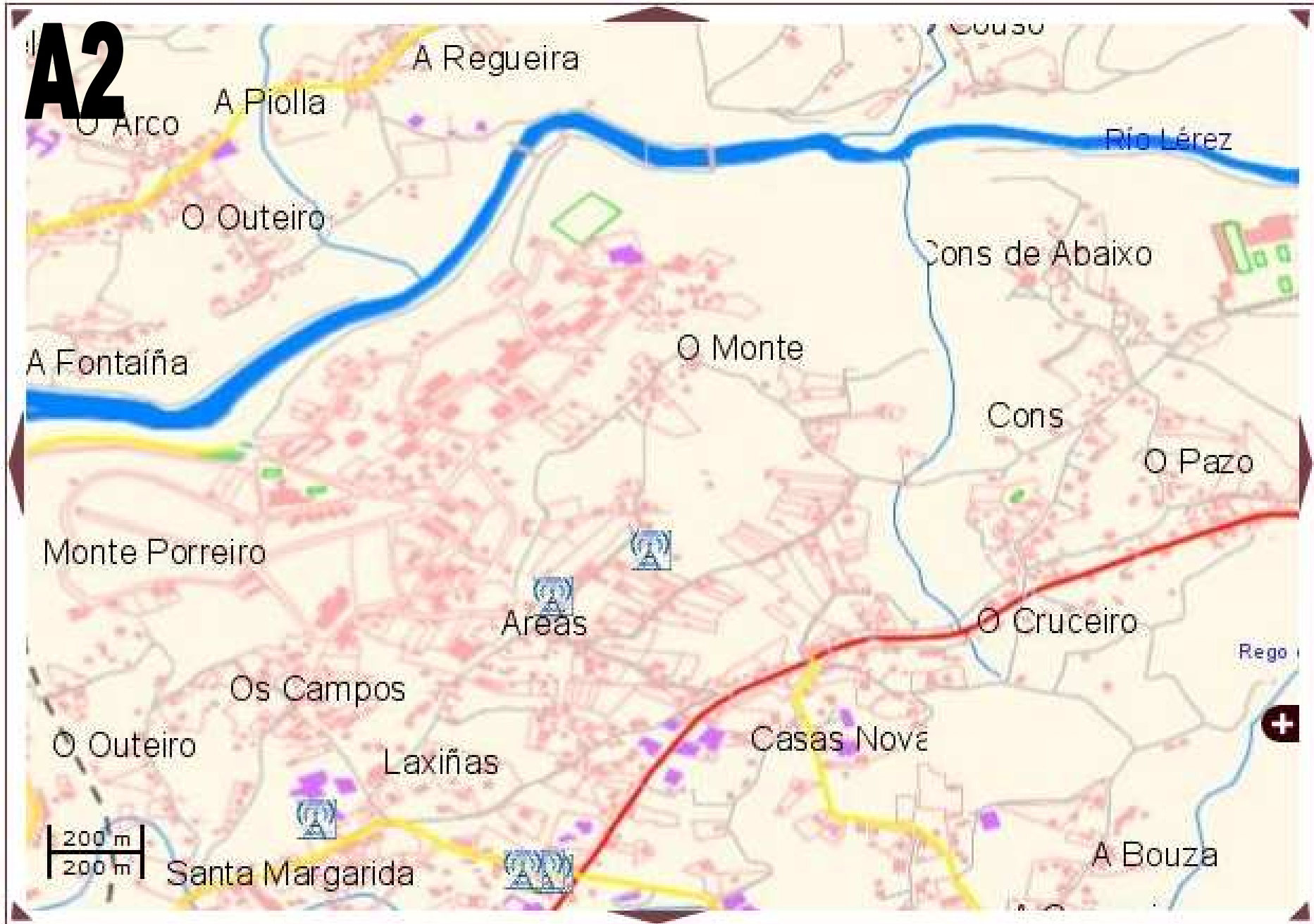
LOCALIZACIÓN DE ANTENAS BASE DE TELEFONÍA MÓBIL NO CONCELLO DE PONTEVEDRA.

RECOPIACIÓN REALIZADA POLA APDR SEGUNDO DATOS E IMÁXENES OBTIDAS NA PÁXINA WEB DO MINISTERIO DE INDUSTRIA, TURISMO E COMERCIO (<http://geoportal.mityc.es/visorCartografico/index.jsp>) NOS MESES DE AGOSTO E SETEMBRO DE 2010.

A1

RÚA JUAN BAUTISTA ANDRADE, 16 /	Coordenadas: 08W3824.35 42N2627.42 (código: 3600667020101 GSM) TME
RÚA JUAN BAUTISTA ANDRADE, 16 /	Coordenadas: 08W3824.35 42N2627.42 (código: 3600667020401 GSM) TME
RÚA FRANCISCO ASOREY, S/N /	Coordenadas: 08W3810.12 42N2638.92 (código: 36000610201 GSM) TME
RÚA FRANCISCO ASOREY, S/N /	Coordenadas: 08W3810.12 42N2638.92 (código: 36000611401 UMTS) TME
RÚA FRANCISCO ASOREY, S/N /	Coordenadas: 08W3810.70 42N2639.00 (código: 1B6PO0607 UMTS) XESFERA
RÚA FRANCISCO ASOREY, 17 /	Coordenadas: 08W3810.02 42N2639.31 (código: 0322PO UMTS) VODAFONE
RÚA LA TORRE, 0 /	Coordenadas: 08W3807.10 42N2648.60 (código: GALR5004C DCS) AMENA
RÚA LA TORRE, 0 /	Coordenadas: 08W3807.10 42N2648.60 (código: GALB5004C UMTS) AMENA

A2



A2

RÚA SANTA MARGARITA, 13 /	Coordenadas: 08W3728.30 42N2622.10 (código: 0325PO UMTS) VODAFONE
RÚA SANTA MARGARITA, 13 /	Coordenadas: 08W3728.30 42N2622.10 (código: M-948 GSM) VODAFONE
RÚA PALOMA, 9 /	Coordenadas: 08W3713.30 42N2618.50 (código: 1B6PO0611 UMTS) XFERA
RÚA PALOMA, 11 /	Coordenadas: 08W3711.53 42N2618.36 (código: 36000570201 GSM) TME
RÚA PALOMA, 11 /	Coordenadas: 08W3711.53 42N2618.36 (código: 36000571401 UMTS) TME
VP SUBESTACION FENOSA. MOURENTE /	Coordenadas: 08W3711.00 42N2618.00 (código: GALE5002E GSM) AMENA
VP AREALES-MOURENTE-MONTEPORREIRO /	Coordenadas: 08W3711.00 42N2638.58 (código: GALE5002E GSM) AMENA
VP AREALES-MOURENTE-MONTEPORREIRO /	Coordenadas: 08W3711.00 42N2638.58 (código: GALE5002E GSM) AMENA
VP FINCA DO BARREIRO. LG. AREALES. PQ. MOURENTE /	Coordenadas: 08W3704.00 42N2642.00 (código: Q-462 DCS) VODAFONE
VP AREALES-MOURENTE-MONTEPORREIRO	Coordenadas: 08W3711.00 42N2638.58 (código: 0303PO UMTS) VODAFONE
VP FINCA DO BARREIRO. LG. AREALES. PQ. MOURENTE /	Coordenadas: 08W3704.00 42N2642.00 (código: B-675 GSM) VODAFONE
VP FINCA DO BARREIRO. LG. AREALES. PQ. MOURENTE /	Coordenadas: 08W3704.00 42N2642.00 (código: GALB5002E UMTS) VODAFONE

A3



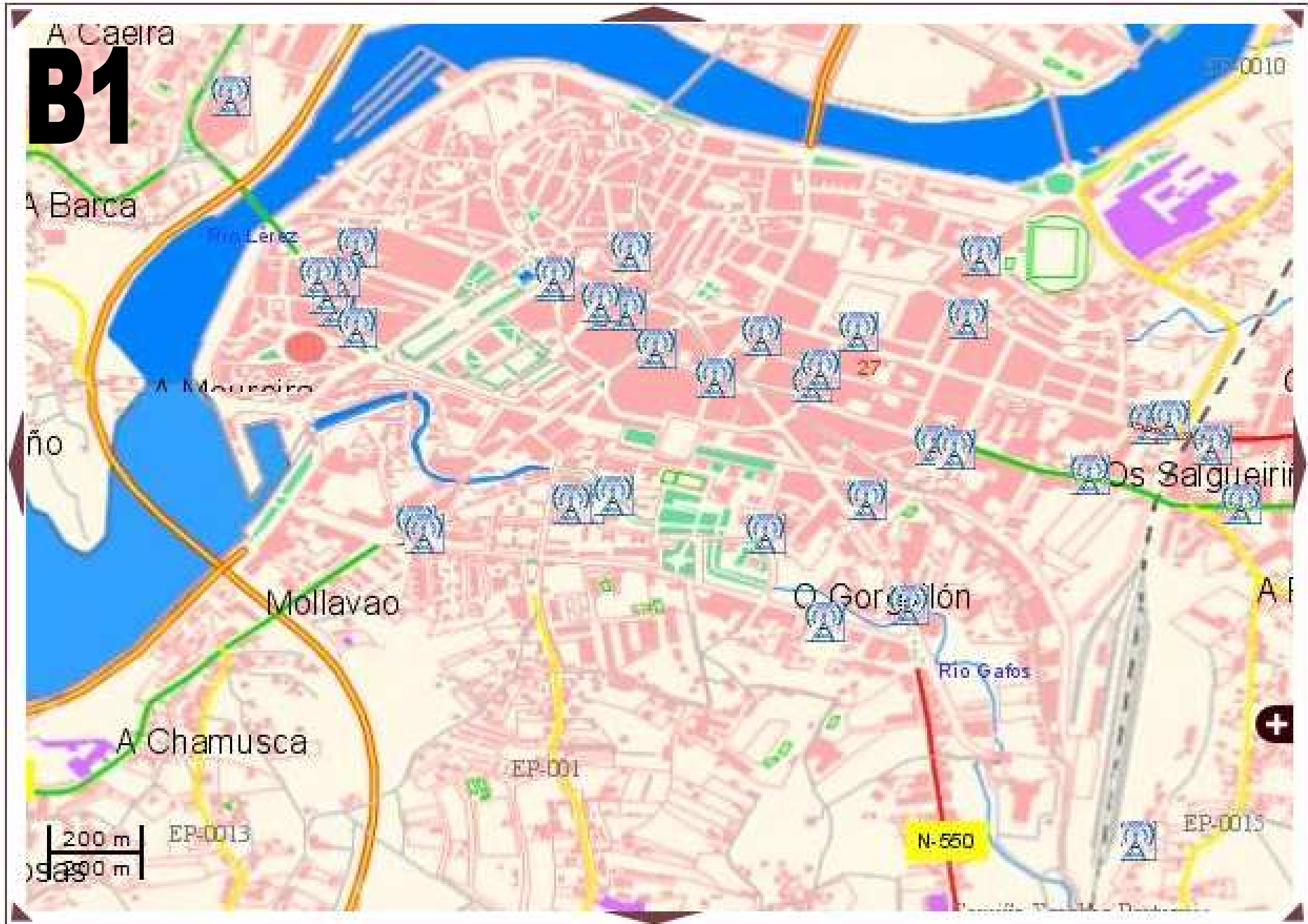
A3

VP SAN ANDRES DE XEVE – EB /

Coordenadas: 08W3447.39 42N2717.48 (código: 36001390201 GSM) TME

VP SAN ANDRES DE XEVE – EB /

Coordenadas: 08W3447.39 42N2717.48 (código: 3600139140101 UMTS) TME



A Castra

B1

A Barca

Río Lensez

A Mourisca

ño

Mollavao

O Gorgollón

Os Saigueirín

A Chamusca

Río Gafos

200 m
400 m

EP-0013

EP-001

N-560

EP-0015



B1

RÚA AVDA DOMINGO FONTAN, 2 /	Coordenadas: 08W3908.25 42N2611.08 (código: 36006610201) TME
RÚA AVDA DOMINGO FONTAN, 2 /	Coordenadas: 08W3908.25 42N2611.08 (código: 36006611401) TME
PASEO DE COLÓN, 5 /	Coordenadas: 08W3901.60 42N2557.60 (código: 1B6PO0602 UMTS) XFERA
PASEO DE COLÓN, 15 /	Coordenadas: 08W3900.98 42N2556.66 (código: 36002390201) TME
PASEO DE COLÓN, 15 /	Coordenadas: 08W3900.98 42N2556.66 (código: 36002390801) TME
PASEO DE COLÓN, 15 /	Coordenadas: 08W3900.98 42N2556.66 (código: 36002391401) TME
PASEO DE COLÓN, 13 /	Coordenadas: 08W3900.29 42N2555.54 (código: 36002310201 GSM) TME
RÚA ECHEGARAY, 24 /	Coordenadas: 08W3900.00 42N2557.60 (código: GALB5003A) AMENA
RÚA ECHEGARAY, 24 /	Coordenadas: 08W3900.00 42N2557.60 (código: GALB5003A) AMENA
RÚA ECHEGARAY, 24 /	Coordenadas: 08W3900.00 42N2557.60 (código: GALE5003A) AMENA
PASEO DE COLON, 1-3 /	Coordenadas: 08W3859.00 42N2554.00 (código: Q-338) VODAFONE
PASEO DE COLON, 1-3 /	Coordenadas: 08W3859.00 42N2554.00 (código: 0300PO) VODAFONE
PASEO DE COLON, 1-3 /	Coordenadas: 08W3859.00 42N2554.00 (código: m-745) VODAFONE
RÚA ECHEGARAY, 24 /	Coordenadas: 08W3858.90 42N2559.80 (código: D-727) VODAFONE
RÚA ECHEGARAY, 24 /	Coordenadas: 08W3858.90 42N2559.80 (código: Q-353) VODAFONE
RÚA SEBASTIAN GONZALEZ GARCIA PAZO, 8 /	Coordenadas: 08W3854.70 42N2539.60 VODAFONE
RÚA SEBASTIÁN GONZÁLEZ GARCÍA PAZO, 6 /	Coordenadas: 08W3854.00 42N2539.00 (código: GALB5009M UMTS) AMENA
RÚA SEBASTIÁN GONZÁLEZ GARCÍA PAZO, 6 /	Coordenadas: 08W3854.00 42N2539.00 (código: GALE5009M GSM) AMENA
RÚA SEBASTIÁN GONZÁLEZ GARCÍA PAZO, 6 /	Coordenadas: 08W3854.00 42N2539.00 (código: GALR5009M DCS) AMENA
PRAZA DE ESPAÑA - (APARCADOIRO) /	Coordenadas: 08W3844.52 42N2557.45 TME (código: 36001030201 GSM) TME
RÚA IGLESIAS VILARELLE, S/N /	Coordenadas: 08W3841.43 42N2541.21 (código: 36001030201 GSM) TME
RÚA IGLESIAS VILARELLE, S/N /	Coordenadas: 08W3841.43 42N2541.21 (código: 36001030801 DCS) TME
RÚA IGLESIAS VILARELLE, S/N /	Coordenadas: 08W3841.43 42N2541.21 (código: 36001031401 UMTS) TME
RÚA IGLESIAS VILARELLE, 3 /	Coordenadas: 08W3842.30 42N2541.00 (código: 0316PO UMTS) VODAFONE
RÚA IGLESIAS VILARELLE, S/N /	Coordenadas: 08W3840.00 42N2541.50 (código: 1B6PO0603 UMTS) XESFERA

RÚA DA BASTIDA, 1 /	Coordenadas: 08W3844.30 42N2557.90 (código: 1300PO) VODAFONE
RÚA DA BASTIDA, 1 /	Coordenadas: 08W3844.30 42N2557.90 (código: w-6709) VODAFONE
RÚA XENERAL GUTIÉRREZ MELLADO, 4 /	Coordenadas: 08W3840.85 42N2555.86 (código: GALB5001B UMTS) AMENA
RÚA XENERAL GUTIÉRREZ MELLADO, 4 /	Coordenadas: 08W3840.85 42N2555.86 (código: GALR5001B DCS) AMENA
RÚA XENERAL GUTIERREZ MELLADO, 5 /	Coordenadas: 08W3839.93 42N2555.49 (código: 36000620201) TME
RÚA XENERAL GUTIERREZ MELLADO, 5 /	Coordenadas: 08W3839.93 42N2555.49 (código: 36000620801) TME
RÚA XENERAL GUTIERREZ MELLADO, 5 /	Coordenadas: 08W3839.93 42N2555.49 (código: 36000621401) TME
RÚA XENERAL GUTIERREZ MELLADO, 5 /	Coordenadas: 08W3839.70 42N2555.50 (código: 1B6PO0601 UMTS) XESFERA
RÚA XENERAL GUTIERREZ MELLADO, 5 /	Coordenadas: 08W3839.00 42N2555.40 (código: V0327PO UMTS) VODAFONE
RÚA MANUEL QUIROGA, 13 /	Coordenadas: 08W3838.77 42N2559.65 (código: 360060708011 DCS) TME
RÚA MANUEL QUIROGA, 13 /	Coordenadas: 08W3838.77 42N2559.65 (código: 360060714011 UMTS) TME
RÚA LA OLIVA, 18 /	Coordenadas: 08W3837.00 42N2552.67 (código: 36002340201 GSM) TME
RÚA GARCIA CAMBA, 14 /	Coordenadas: 08W3832.50 42N2550.40 (código: 0301PO UMTS) VODAFONE
RÚA GARCIA CAMBA, 14 /	Coordenadas: 08W3832.50 42N2550.40 (código: Q-324 DCS) VODAFONE
RÚA GARCIA CAMBA, 14 /	Coordenadas: 08W3832.50 42N2550.40 (código: R-641 GSM) VODAFONE
RÚA DANIEL DE LA SOTA, 5 /	Coordenadas: 08W3829.17 42N2553.52 (código: 36002330201 GSM) TME
RÚA FRAY JUAN NAVARRETE, 11 /	Coordenadas: 08W3825.40 42N2549.90 (código: Q-352 DCS) VODAFONE
RÚA FRAY JUAN NAVARRETE, 11 /	Coordenadas: 08W3825.40 42N2549.90 (código: 0310PO UMTS) VODAFONE
RÚA FRAY JUAN DE NAVARRETE, 11 /	Coordenadas: 08W3825.00 42N2551.00 (código: GALR5010G DCS) AMENA
RÚA FRAY JUAN DE NAVARRETE, 11 /	Coordenadas: 08W3825.00 42N2551.00 (código: GALB5010G UMTS) AMENA
RÚA FRAY JUAN DE NAVARRETE, 11 /	Coordenadas: 08W3825.00 42N2551.00 (código: GALE5010G GSM) AMENA
RÚA FERNANDO III O SANTO, 1 /	Coordenadas: 08W3824.64 42N2532.52 (CÓDIGO: 36002980201 GSM) TME
RÚA JOSE CASAL, 10 /	Coordenadas: 08W3820.63 42N2541.37 (código: 0335PO UMTS) VODAFONE
RÚA BENITO CORBAL, ENTREPLANTA EZQUERDA, 27 /	Coordenadas: 08W3822.13 42N2553.85 (código: 1304PO UMTS) VODAFONE
RÚA BENITO CORBAL, ENTREPLANTA EZQUERDA, 27 /	Coordenadas: 08W3822.13 42N2553.85 (código: w-6735 DCS) VODAFONE
AVENIDA DE VIGO, 30 /	Coordenadas: 08W3829.00 42N2539.00 (código: 0314PO UMTS) VODAFONE
AVENIDA DE VIGO, 30 /	Coordenadas: 08W3818.50 42N2533.50 (código: GALR5006Q DCS) AMENA

AVENIDA DE VIGO, 30 /	Coordenadas: 08W3818.50 42N2533.50 (código: GALB5006Q UMTS) AMENA
AVENIDA DE VIGO, 30 /	Coordenadas: 08W3818.50 42N2533.50 (código: GALE5006Q GSM) AMENA
RÚA JOSE CASAL, 10 /	Coordenadas: 08W3815.95 42N2545.48 (código: 36000060201 GSM) TME
RÚA JOSE CASAL, 10 /	Coordenadas: 08W3815.95 42N2545.48 (código: 36000061401 UMTS) TME
RÚA JOSE CASAL, 10 /	Coordenadas: 08W3815.95 42N2545.48 (código: 36000060801 DCS) TME
RÚA JOAQUÍN COSTA, 10 /	Coordenadas: 08W3815.07 42N2545.00 (código: 1B6PO0605 UMTS) XFERA
RÚA JAVIER PUIG, 13 /	Coordenadas: 08W3813.44 42N2554.77 (código: GALR4531C DCS) AMENA
RÚA JAVIER PUIG, 13 /	Coordenadas: 08W3813.44 42N2554.77 (código: GALR4531C DCS) AMENA
RÚA PADRE FERNANDO OLMEDO, 2 /	Coordenadas: 08W3813.04 42N2559.27 (código: GALR4534B DCS) AMENA
RÚA JOAQUIN COSTA, 80 /	Coordenadas: 08W3805.20 42N2543.08 (código: GALR4536C DCS) AMENA
TRAVESÍA DE ELRIÑA, 1 /	Coordenadas: 08W3800.71 42N2546.78 (código: q-082 DCS) VODAFONE
TRAVESÍA DE ELRIÑA, 1 /	Coordenadas: 08W3800.71 42N2546.78 (código: 0302PO UMTS) VODAFONE
TRAVESÍA DE ELRIÑA, 1 /	Coordenadas: 08W3800.71 42N2546.78 (código: f-699 GSM) VODAFONE
RÚA ESTACION RENFE, s/n /	Coordenadas: 08W3801.52 42N2516.55 (código: 36003220201 GSM) TME
RÚA DOUTOR LOUREIRO CRESPO, 31 /	Coordenadas: 08W3759.20 42N2547.30 (CÓDIGO: GALB5030A UMTS) AMENA
RÚA DOUTOR LOUREIRO CRESPO, 31 /	Coordenadas: 08W3759.20 42N2547.30 (CÓDIGO: GALB5030A UMTS) AMENA
RÚA DOUTOR LOUREIRO CRESPO, 31 /	Coordenadas: 08W3759.20 42N2547.30 (CÓDIGO: GALR5030A DCS) AMENA
RÚA LOUREIRO CRESPO, 32 /	Coordenadas: 08W3756.01 42N2545.51 (código: 3600511080101 DCS) TME
RÚA LOUREIRO CRESPO, 32 /	Coordenadas: 08W3756.01 42N2545.51 (código: 36005111401 UMTS) TME
RÚA LOUREIRO CRESPO, 54 /	Coordenadas: 08W3754.00 42N2541.20 (código: 0315PO UMTS) VODAFONE
RÚA LOUREIRO CRESPO, 54 /	Coordenadas: 08W3754.00 42N2541.20 (código: q-277 DCS) VODAFONE

B2

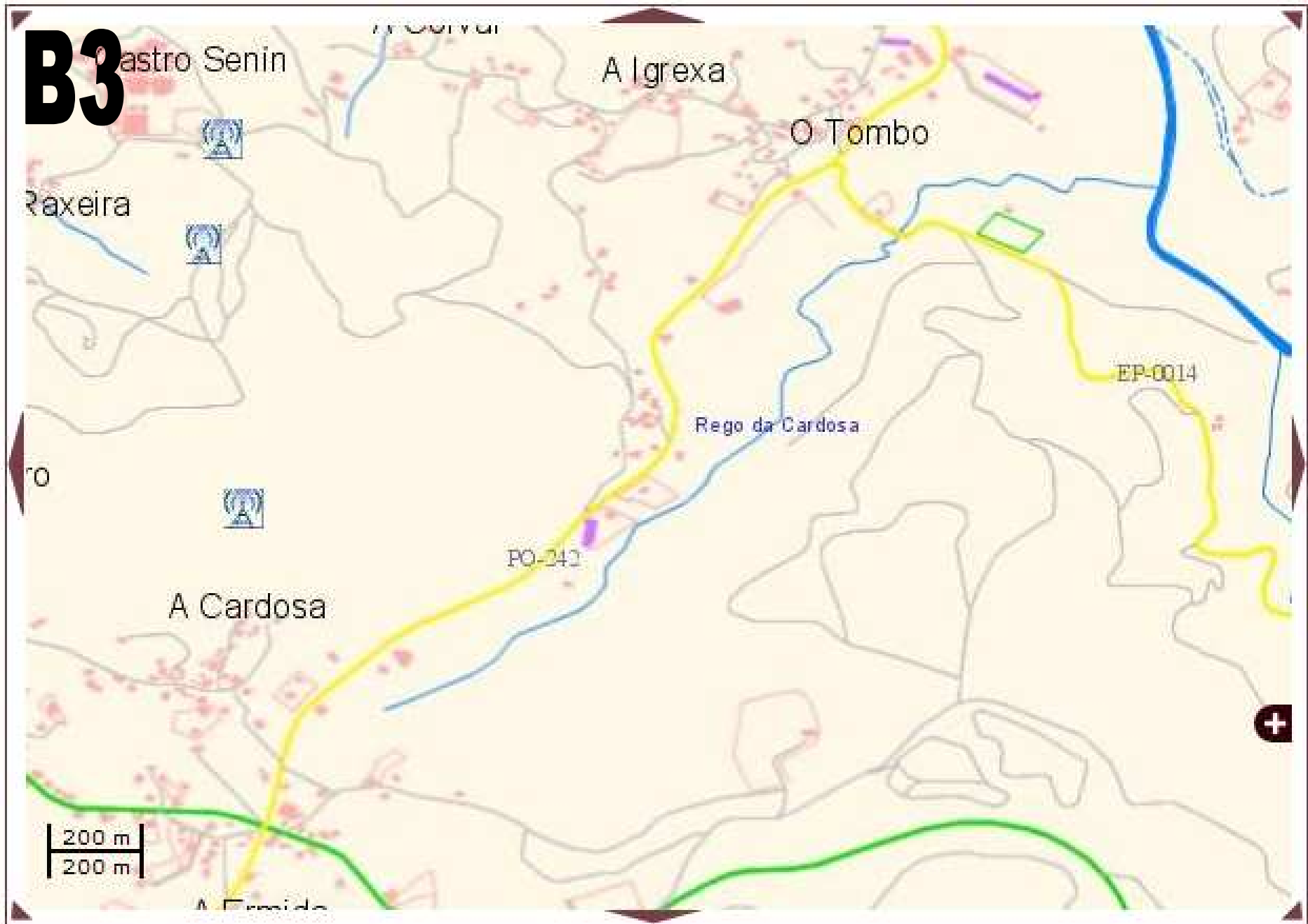
EP-0007



B2

RÚA DOCTOR LOUREIRO CRESPO, 69 / Coordenadas: 08W3746.34 42N2546.72 (código: 36002240201 GSM) TME
RÚA DOCTOR LOUREIRO CRESPO, 69 / Coordenadas: 08W3746.34 42N2546.72 (código: 36002240801 DCS) TME
RÚA DOCTOR LOUREIRO CRESPO, 69 / Coordenadas: 08W3746.34 42N2546.72 (código: 36002241401 UMTS) TME
RÚA LOUREIRO CRESPO, 69 / Coordenadas: 08W3746.60 42N2547.00 (código: 1b6po0606 UMTS) XFERA
AVENIDA DE LUGO, 3 / Coordenadas: 08W3739.10 42N2548.30 (código: GALR5008T DCS) AMENA

B3



B3

VP COMPARTICIÓN CON VODAFONE, MOURENTE /	Coordenadas: 08W3602.70 42N2608.05 (código: 360029914011 UMTS) TME
VP COMPARTICIÓN CON VODAFONE, MOURENTE /	Coordenadas: 08W3602.70 42N2608.05 (código: 360029902011 GSM) TME
RÚA SALVATERRA, 1 /	Coordenadas: 08W3604.10 42N2600.14 (código: t-707 GSM) VODAFONE
RÚA SALVATERRA, 1 /	Coordenadas: 08W3604.10 42N2600.14 (código: 0226PO UMTS) VODAFONE
RÚA SALVATERRA, 1 /	Coordenadas: 08W3604.10 42N2600.14 (código: q-323 DCS) VODAFONE
VP A RAXEIRA – MOURENTE /	Coordenadas: 08W3601.00 42N2540.70 (código: GALB5005B UMTS) AMENA
VP A RAXEIRA – MOURENTE /	Coordenadas: 08W3601.00 42N2540.70 (código: GALR5005B DCS) AMENA

C3

A Ermida

A Ermida

O Pouso

Rio Pintos

A Corredoira

Pintos

Parque Empresarial O Campiño

EP-0004

200 m

200 m



C3

VP POL. INDUSTRIAL O CAMPIÑO /

Coordenadas: 08W3511.40 42N2424.50 (código: GALR5031A DCS) AMENA

VP POLIGONO DEL CAMPIÑO. RÚA 1 PARC.B72 /

Coordenadas: 08W3505.59 42N2426.69 (código: 36002730201 GSM) TME

VP POLIGONO DEL CAMPIÑO. RÚA 1 PARC.B72 /

Coordenadas: 08W3505.59 42N2426.69 (código: 36002731401 UMTS) TME

DO

O Outeiro
Caritel O Rio As Nogueiras

A Camboa

Estribela

O Pumariño

Os Cunchidos

A Carballeira

dreiras

O Regueiriño

Estivada

O Marco

EP-0019

A Laxe

O Casal

Carredal

200 m
200 m

O Caeiro



D0

LG ESTRIBELA-NAVE PROTEA-PORTO /

Coordenadas: 08W4103.46 42N2415.19 (código: 36003421401 UMTS) TME

LG ESTRIBELA-NAVE PROTEA-PORTO /

Coordenadas: 08W4103.46 42N2415.19 (código: 36003420201 GSM) TME



D1

Costa

A Carballeira O Pazo

O Carrame

A Canceira

mpo da Porta

O Casal do R

A Muimenta

Rego-Cubeiro

A Carballa

Birrete

A Rialña

alexo

A Armada

A Esculca

A Ramalleira

Saxosa

200 m
200 m

EP-0012

E-1/A-9



D1

LG ESCULCA-MONTE COMÚN SALCEDO /

Coordenadas: 08W3821.08 42N2337.00 (código: GALR4914A DCS) AMENA

LG ESCULCA-MONTE COMÚN SALCEDO /

Coordenadas: 08W3821.66 42N2337.92 (código: 0304PO UMTS) VODAFONE

LG ESCULCA-MONTE COMÚN SALCEDO /

Coordenadas: 08W3821.66 42N2337.92 (código: r-640 GSM) VODAFONE